

Camino Inca Clásico - 4 días / 3 noches

Día 1 - COMIENZO DEL CAMINO DE INKA

Lo recogeremos temprano 5,45 am en la mañana en el hotel y lo trasladaremos hasta el kilómetro 82 de las caminatas ferroviarias en un autobús privado. Nos detendremos en un lugar donde desayunaremos antes de comenzar nuestra caminata. La primera parte de nuestro viaje es bastante simple, alrededor de dos horas, y veremos desde el sendero el centro arqueológico de PATAL-LACTA desde donde apreciaremos el impresionante paisaje de flora, fauna y pueblos indígenas con tradiciones incas. Estos centros arqueológicos muestran la importancia de este valle. Después del almuerzo, continuaremos ascendiendo ligeramente hasta un valle semi-tropical durante dos horas hasta llegar a nuestro campamento, Huayllabamba, a (3000 msnm), donde pasaremos la noche.

Día 2 - HUAYLLABAMBA - PACAYMAYO

Comenzamos temprano después del desayuno y caminamos hasta el punto más alto del sendero, pasando por diferentes zonas climáticas y ecológicas para ascender el paso WAMI-WAÑUSCA, que tiene 4200 m de altura. Caminaremos entre abundante vegetación con árboles de origen silvestre, en uno de los bosques nublados más altos del mundo. Hasta el punto más alto, veremos un típico paisaje andino cubierto de icchu o paja, y montañas con nieve perpetua. Después de aproximadamente 5 horas llegaremos al punto más alto, desde allí observaremos la belleza de los valles profundos y una distancia cubierta bien en el camino hacia nuestro tercer día, con suerte veremos el vuelo de los cóndores y pasaremos entre las espesas nubes que cierran el cielo. Después de un merecido descanso, descenderemos hacia nuestro segundo campamento en PACAYMAYU (3500 msnm).

Día 3 - PACAYMAYO - HUIÑAYHUAINA

Desde PACAYMAYO, el sendero sube abruptamente por el lado opuesto de la pared del valle, hacia el segundo paso. Alrededor de la mitad hay un pequeño edificio redondo de piedra sin techo. Estos restos incas se conocen como RUNKURACAY. Se cree que el edificio fue un sitio astronómico, una especie de publicación para los correos que siguen el camino a MACHU PICCHU. Contenía áreas para dormir para los correos e instalaciones de estabulación para sus animales.



Después de RUNKURACAY, el sendero continúa subiendo hacia el segundo paso, el Abra de RUNKURACAY, que está a unos 3900 m. Al otro lado del paso, el sendero desciende hacia un valle que contiene un lago poco profundo. Alrededor de este punto, el sendero cambia de un camino de tierra a un camino estrecho de piedra. Este es el comienzo del verdadero Camino Inca; Las piedras de la carretera fueron colocadas por el pueblo quechua de la época del imperio inca.

El sendero conduce a un segundo sitio Inca más grande, llamado SAYACMARCA ("Ciudad en un lugar escarpado"). SAYACMARCA está construido sobre un promontorio de roca con vista al sendero, y solo es accesible a través de una única escalera de piedra estrecha. A la izquierda de la escalera, que tiene aproximadamente un metro o menos de ancho, hay una pared de roca sobresaliente, lo que dificulta que un hombre alto suba, mientras que a la derecha hay una caída en las rocas debajo. SAYACMARCA (que Bingham inexplicablemente decidió nombrar Cedrobamba - "Llanura de cedros" - a pesar de que no hay cedros para ver, y está encaramado en un espolón con vistas a un valle) no tiene techo y está cubierto de vegetación, pero las paredes aún se mantienen y el La forma de la fortaleza se puede ver fácilmente. Cerca hay un acueducto de piedra que una vez llevó agua al sitio. Después de SAYACMARCA, el sendero desciende al fondo del valle, y el camino toma la forma de una larga calzada que cruza lo que alguna vez pudo haber sido el lecho de un lago poco profundo. En el otro extremo, el sendero comienza a subir nuevamente. La carretera representa una hazaña considerable de ingeniería, que incluye incluso una sección de túnel de 8 m donde los ingenieros incas ensancharon una fisura natural en la roca en un túnel lo suficientemente grande como para permitir el paso de humanos y animales. El sendero conduce al tercer paso y, un poco más allá, a un tercer sitio inca, PHUYUPATAMARCA ("Pueblo a nivel de la nube"). Este sitio parece haber tenido alguna función ritual; Las estructuras rectangulares a lo largo de un lado son

baños, que aparentemente se alimentaban de un resorte más arriba. El baño más alto estaba reservado para los nobles, mientras que las clases bajas realizaban sus abluciones rituales en el agua que ya había sido utilizada por la aristocracia. Debajo de PHUYUPATAMARCA, el sendero gira en espiral y desciende abruptamente hacia HUIÑAYHUAYNA, ("Forever Young"), otro sitio inca. Hay otro campamento y un centro de visitantes cerca.

Día 4 - A MACHUPICCHU

La sección final del sendero, desde HUIÑAYHUAYNA a INTIPUNKU, es una caminata fácil, siguiendo un camino de nivel amplio que serpentea cómodamente a través de matorrales y bosques ligeros. Coloridas mariposas revolotean por el sendero.

Después de no más de una hora y media o dos, el sendero llega a un estrecho tramo de escalones de piedra que conduce hacia arriba en una pequeña estructura de piedra con un suelo de hierba de unos pocos metros cuadrados. Esto es INTIPUNKU, la Puerta del Sol, y a través de la puerta rectangular, puedes ver las ruinas de MACHU PICCHU. Desde INTIPUNKU, un camino conduce directamente a MACHU PICCHU.




incluido


- Transporte a los 82 Km.
- Guía profesional inglés / española durante todo el Camino Inca
- Boleto de ingreso al Camino Inca y Machu Picchu
- Comidas (03B, 03L, 03D + té de despertador)
- Cocinero y equipo de cocina.
- Colchón personal
- Carpas 4P solo para 2P cada una
- Porteadores locales (servicio para llevar comida y equipo de campamento solamente)
- Carpa comedor, sillas portátiles y mesa.
- Visita guiada a Machu Picchu y las ruinas a lo largo del sendero.
- Boleto de tren para mochileros Aguas Calientes / Ollantaytambo bus a Cusco
- Comida vegetariana disponible, sin cargo adicional.
- Botiquín de primeros auxilios que incluye una botella de oxígeno de emergencia.


No incluido

- Bolsa de dormir
- Almuerzo el último día: después de la visita guiada a Machupicchu y elija almorzar en Machupicchu o en Aguas Calientes.
- Consejos
- Bus de Machu Picchu a Aguas Calientes

CONTACTANOS

 Andexplora_turismo

 Andexplora Descubre los Andes

 987 099 843 - 984 415 107

